Trilce
ACADEMIA

Curso:
GEOGRAFÍA

Tema:
OCHO REGIONES NATURALES
Ciclo:

INTENSIVO SAN MARCOS

Semana:
09

Ocho regiones naturales



"...Una completa forma de entender la grandeza del Perú..."

Autor: Javier Pulgar Vidal

3er congreso panamericano de historia y geografía

Criterios para establecer las regiones

ALTITUD

- **CLIMA**
- **RELIEVE**
- **FLORA**
- **FAUN**

Criterios para establecer las regiones

OBRA DEL HOMBRE ANDINO

MODERNO:

- **Centrales hidroeléctricas**
- **Ferrocarriles**
- **Carreteras**
- **minas**

ANTIGUO:

Andenes
Canales de regadío
camellones

DATOS DEL FOLCLOR

TOPONIMIA ANDINA

UBICACIÓN DE LAS 8 REGIONES

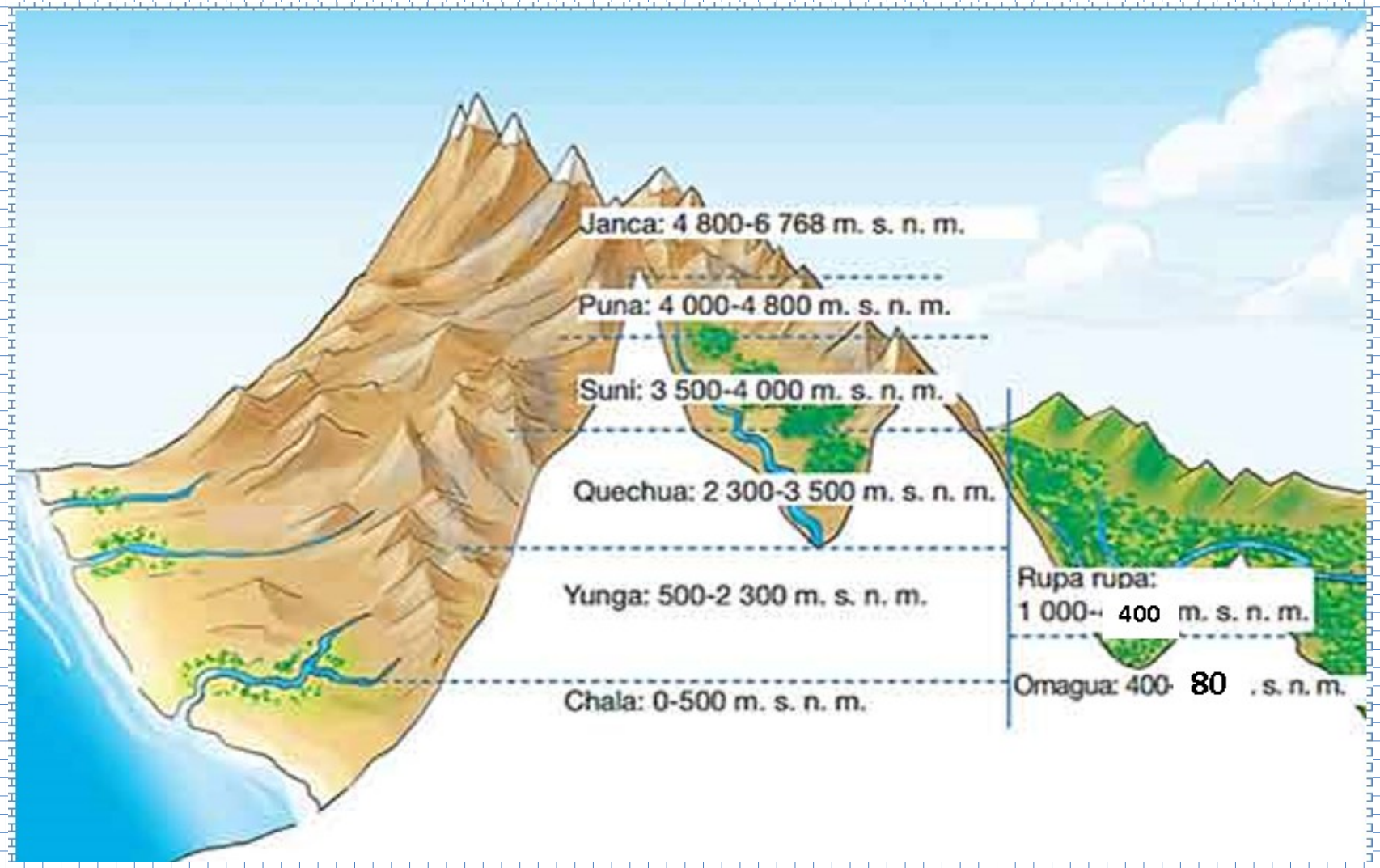

CHALA

TOPONIMIA

Lugar reseco y desolado
Montón de nubes
Planta de maíz

UBICACION

0-500 m.s.n.m.

CLIMA

Semitropical (lluvias en verano) de Tumbes a Piura.
Subtropical (no llueve) de Piura a Tacna

RELIEVE

Desiertos, valles transversales, pampas

Image ID: 2DCKFDM
www.alamy.com

FLORA

grama salada

carrizo

Amancae

algarrobo

mangle

FAUNA

aves guaneras

pacaso

Zorro de Sechura

lobo de mar

gallinazo

PRODUCTOS LÍMITES

Dátiles

vid

coco

olivo

CIUDADES CAPITALES:
Tumbes, Piura, Chiclayo, Trujillo, Lima, Ica

YUNGA

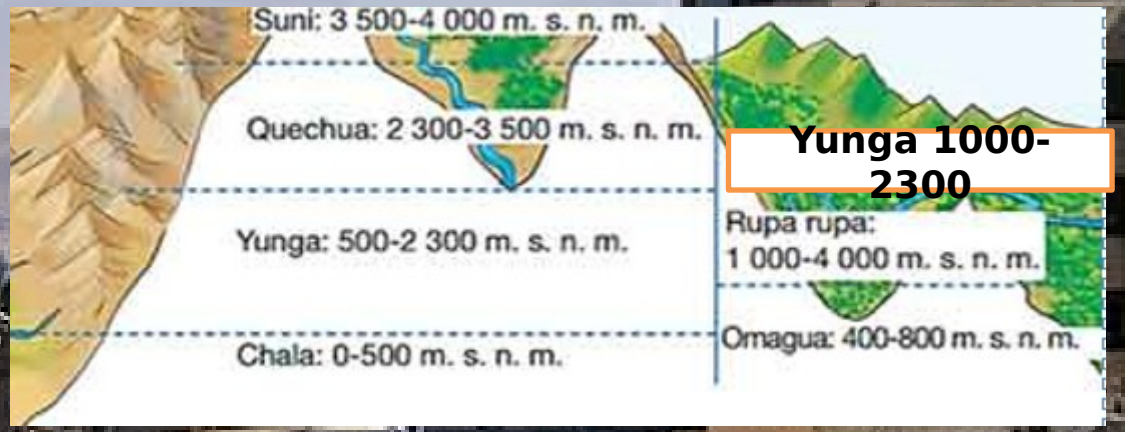

TOPONIMIA	Valle cálido Mujer sin hijos
UBICACION	500-2300 m.s.n.m. Yunga marítima 1000-2300 m.s.n.m. Yunga fluvial
CLIMA	cálido
RELIEVE	Valles angostos, quebradas

FLORA

molle

Cabuya blanca

cabuya azul

tara

huarango

FAUNA

picaflor

chaucato

taurigaray

taruca

PRODUCTOS LÍMITES

Chirimoya

naranjas

ña de azúcar

Palta

CIUDADES CAPITALES: Moquegua, Tacna, Huánuco, yas

QUECHUA

TOPONIMIA	Valle templado
UBICACION	2300-3500 m.s.n.m.
CLIMA	Templado
RELIEVE	Valles interandinos

FLORA

Aliso, calabaza, arracacha, caigua, gongapa.

FAUNA

Zorzal

Zorro

puma

vizcacha

zarigue
va

PRODUCTOS LÍMITES

trigo

manzana

CIUDADES CAPITALES:
Cajamarca, Huancayo, Huaraz, Arequipa,

SUNI

TOPONIMIA: Alto, largo

UBICACIÓN: 3500-4000 m.s.n.m.

CLIMA: Templado frío (11º C) heladas

RELIEVE: quebradas profundas, cañones

FLORA

cantuta

quishuar

queñ
oal

FAUNA

Poroncoy (cuy silvestre)

Zorzal negro

Zorrino o añás

PRODUCTOS LÍMITES

olluco

kiwicha

Oca

CIUDADES CAPITALES Huancavelica, Pu

PUNA

TOPONIMIA	Mal de altura
UBICACIÓN	4000-4800 m.s.n.m.
CLIMA	Frío
RELIEVE	Mesetas, lagunas altoandinas

FLORA

totora

titanka



ichu

shutterstock.com · 1738355420

FAUNA

amélidos sudamericanos

Suri o ñandú

Pato puna

PRODUCTOS LÍMITES

papa

cebada

CIUDADES CAPITALES:
Cerro de Pasco



JANCA

TOPONIMIA	Blanco
UBICACIÓN	4800-6768 m.s.n.m.
CLIMA	Gélido (0º C)
RELIEVE	Altas cumbres andinas, nevados

FLORA

yareta

huamanripa

chunchuhuayta

líquenes

FAUNA

Condor andino

RUPA RUPA

TOPONIMIA	**Caliente, caliente**
UBICACIÓN	**1000-400 m.s.n.m.**
CLIMA	**Tropical lluvioso**
RELIEVE	Valles longitudinales, pongos, cuevas

FLORA

sacha



orquídea
s

Palo de
balsa

helechos
arborescentes

FAUNA

Mono choro de cola amarilla

shushupe

gallito de las

PRODUCTOS LÍMITES

café

nogal

CIUDADES CAPITALES: Movobamba

OMAGUA

TOPONIMIA	Pez de agua dulce
UBICACIÓN	400-80 m.s.n.m.
CLIMA	tropical
RELIEVE	Tahuampas, restingas, altos, filos

FLORA



Cedro
Caoba
Lupuna
victoria regia

doctor ojé.

chont a

aguaj e

FAUNA

ronsoco

otorongo

sachavaca

Mono guapo

perezoso

sajino

tucanes

shanshos

águilas arpía

charapas,

caimanes

anacondas.

carachama

paiche

zúngaro

piraña



PRODUCTOS LÍMITES

CASTAÑAS (NUECES DEL BRASIL)

CIUDADES CAPITALES: Iquitos, Pucallpa, Puerto Maldonado

LAS 96 ZONAS DE VIDA

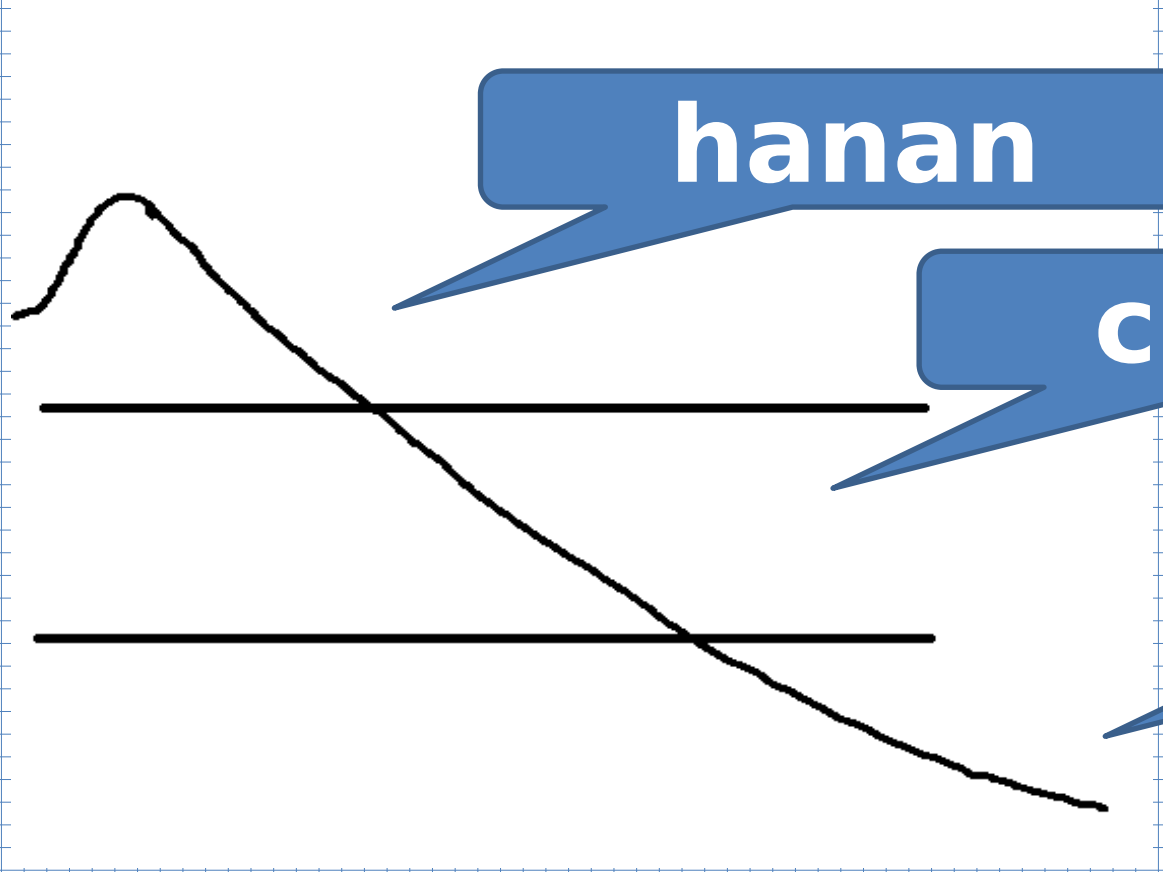

8 regiones X 3 =24

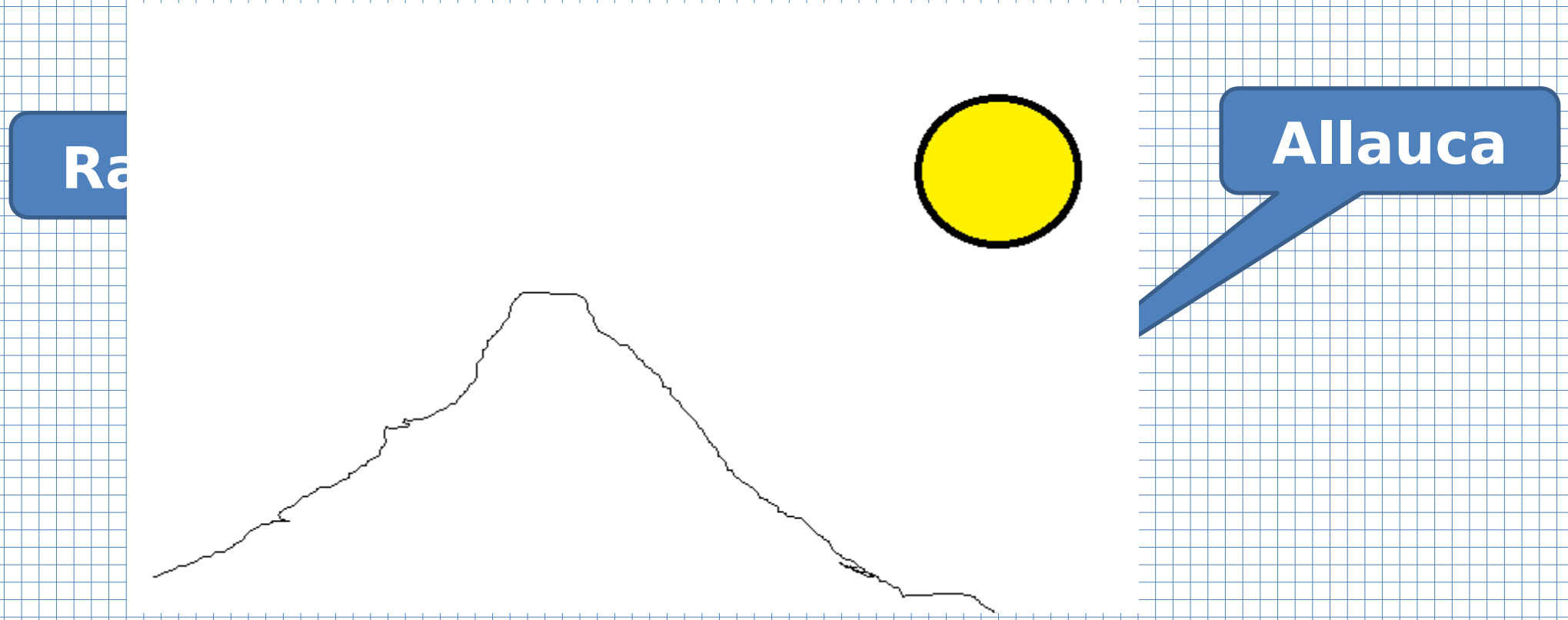

24 X 2 =

48

Chaq

Miqui

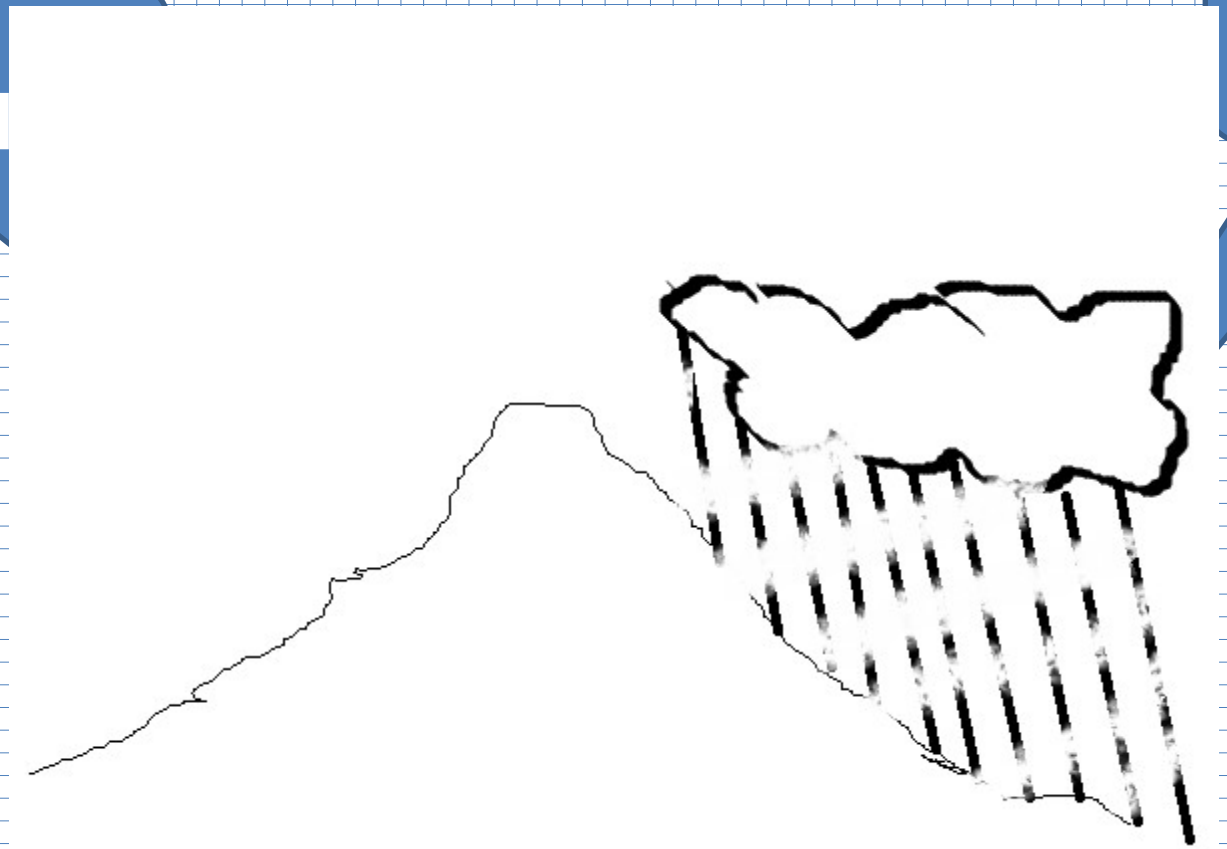

48 X 2 =

96

Trilce

ACADEMIA

MEJOR PREPARACIÓN A MENOR PRECIO